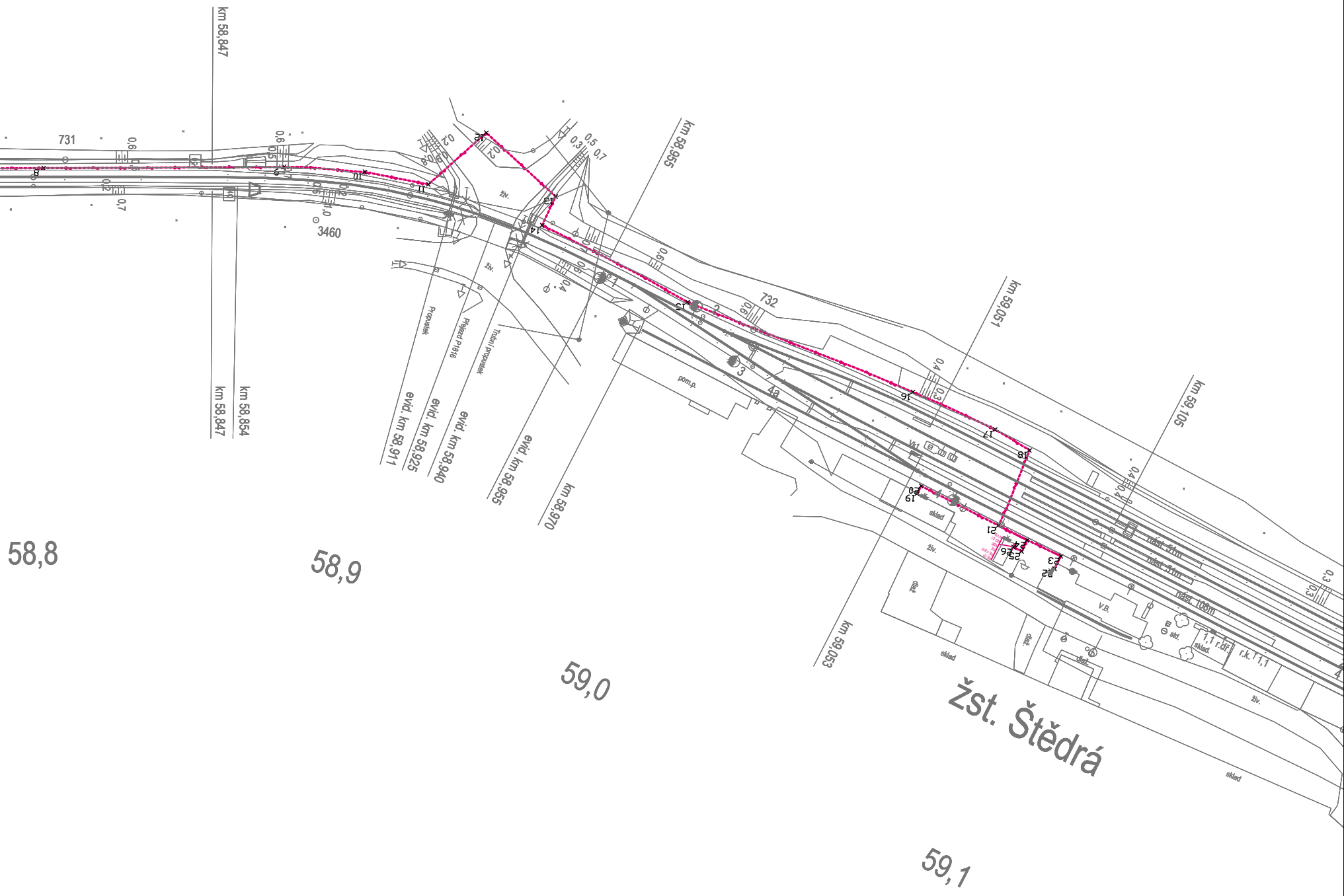
Žst. Štědrá
58,8
58,9
59,0
59,1
km 58,847
km 58,847
km 58,854
evid. km 58,911
evid. km 58,925
evid. km 58,940
evid. km 58,955
km 58,955
km 58,970
km 59,051
km 59,053
km 59,105
Propustek
Přejezd P1816
Trubní propustek
731
732
3460
pom.p.
sklad
sklad
sklad
živ.
živ.
živ.
živ.
dlaž.
dlaž.
dlaž.
V.B.
sld.
nást. 51m
nást. 51m
nást. 108m
1,1 r.dř.
r.k. T 1,1
Vk1
1
2
3
4
4a
8
9
10
11
12
13
14
15
16
17
18
19
20
21
22
23
24
25
26
0,2
0,3
0,4
0,5
0,6
0,7
0,8
1,0

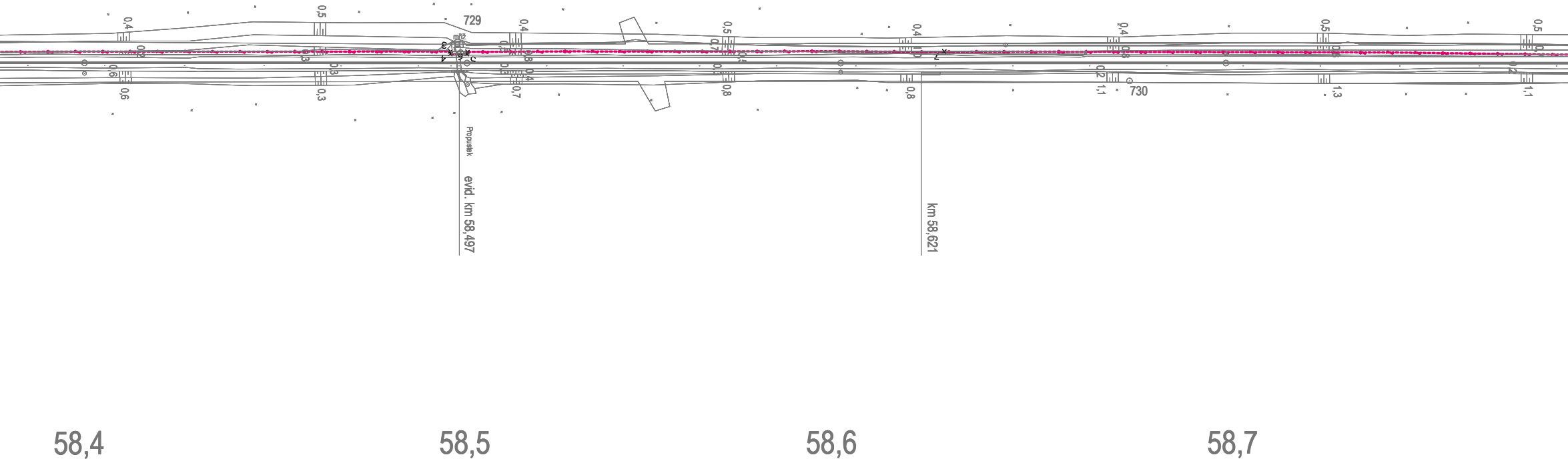
729
730
Propustek
evid. km 58,497
km 58,621
58,4
58,5
58,6
58,7

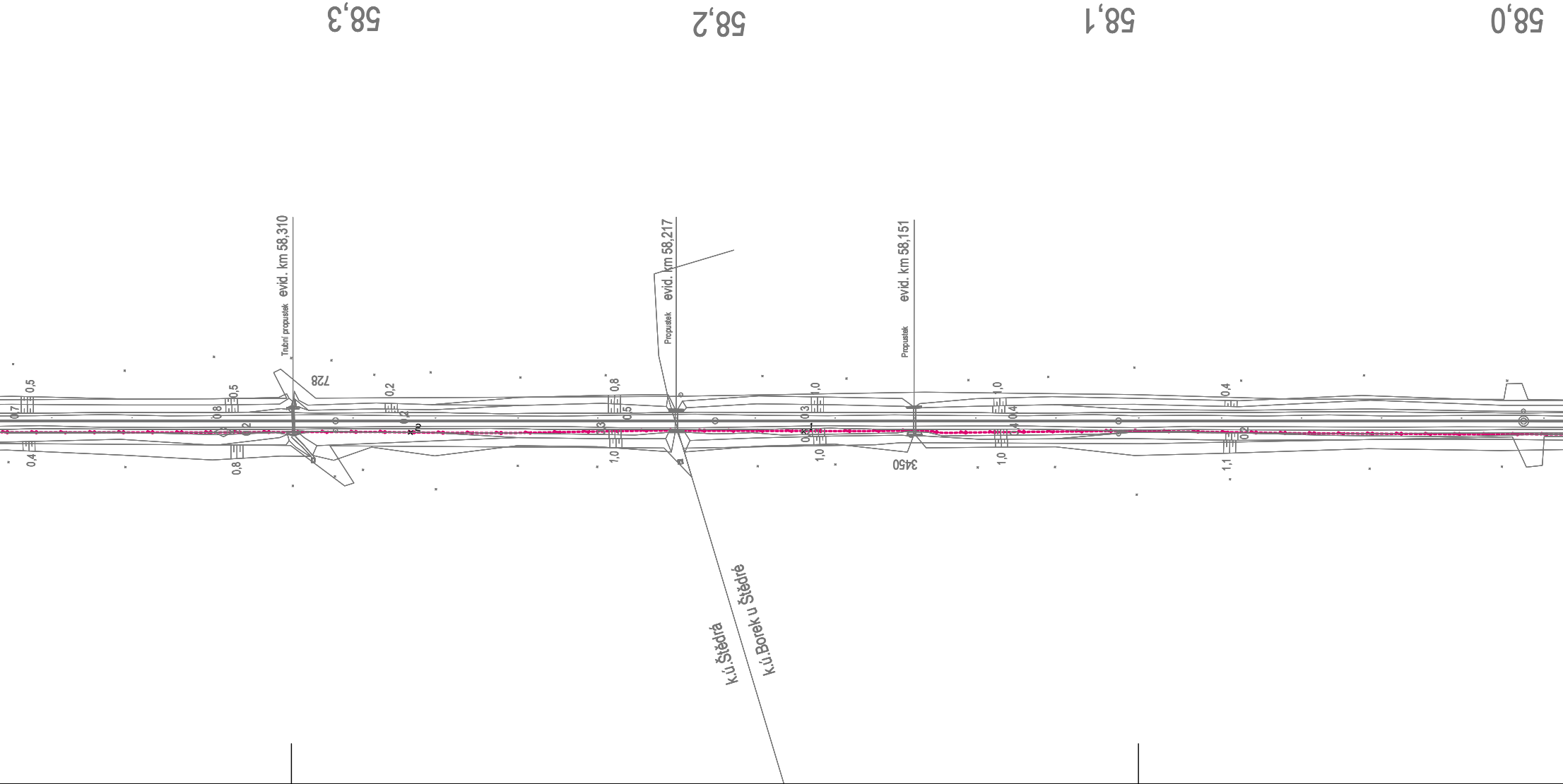
58,3
58,2
58,1
58,0
Trubní propustek evid. km 58,310
Propustek evid. km 58,217
Propustek evid. km 58,151
728
3450
k.ú.Štědrá
k.ú.Borek u Štědré


57,5
km 57,511
57,6
km 57,572
km 57,578 evid.
Přejezd P1815
57,7
57,8
57,9
725
726
727
km 57,860

LEGENDA :

KABEL MEZI ROZVADĚČEM A PŘEJEZDEM P 1815 JE ULOŽEN VE VÝKO
TZ, V ČÁSTI POD KOMUNIKACEMI JE OPATŘEN CHRÁNIČKOU, V OSTAT
DÉLKA KABELU JE 1630 M

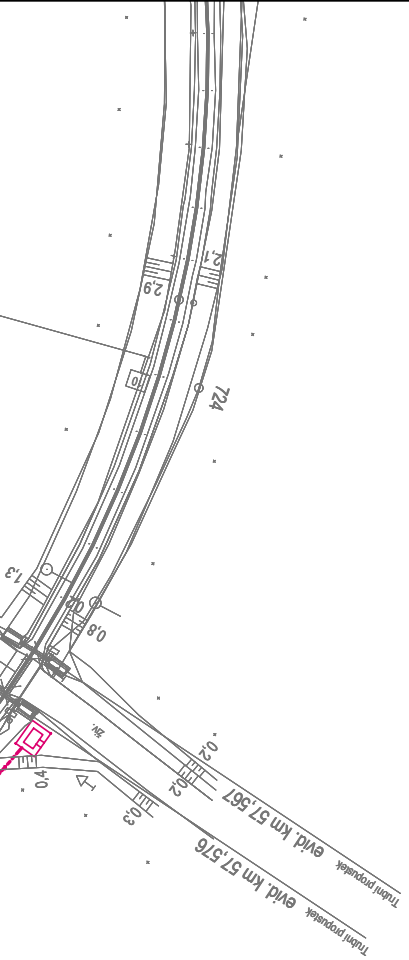
2,9
2,1
724
1,3
0,8
0,4
0,2
0,2
0,3
evid. km 57,567
evid. km 57,576
Trubní propustek
Trubní propustek

PU PODÉL KOLEJÍ, ROZMĚRY VÝKOPU DLE
TNÍCH ČÁSTECH JE KRYT FÓLIÍ

EVROPSKÁ UNIE
Evropské strukturální a investiční fondy
Operační program Doprava

Ministerstvo dopravy
Státní fond dopravní infrastruktury

Orientační schéma:

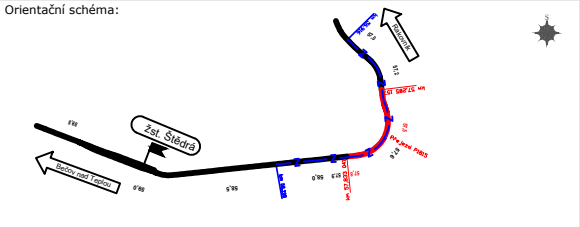
Žst. Štědrá
Bečov nad Teplou
Rakovník

Razítko oprávněné osoby:

Podpis: Datum:

Revize:	Datum:	Popis:	Kontroloval:
P00	05/2022	ČISTOPIS	Ing. Emil Špaček
P02	03/2022	Zapracování připomínek do dokumentace	Ing. Emil Špaček
P01	01/2022	První dílčí odevzdání	Ing. Emil Špaček

Stavebník/Investor: **Správa železnic, státní organizace**
Adresa: Dlážděná 1003/7, 110 00 Praha 1
Zástupce investora: Stavební správa západ
Adresa: Sokolovská 1995/278, 190 00 Praha 9

SPRÁVA ŽELEZNIC

Zhotovitel stavby: **SAGASTA s.r.o.**
Adresa: Novodvorská 1010/14, 142 00, Praha 4 - Lhotka
Kontakt: T: +420 261 344 100
E: info@sagasta.cz

SAGASTA

Zhotovitel objektu: **SAGASTA s.r.o.**
Adresa: Novodvorská 1010/14, 142 00, Praha 4 - Lhotka
Kontakt: T: +420 261 344 100
E: info@sagasta.cz

SAGASTA

Hlavní projektant (HIP):	Specialista:	Odpovědný projektant:	Zpracovatel:
Ing. Emil Špaček	Ing. Stanislav Rýznar	Ing. Stanislav Rýznar	Miroslav Galbavý

Název stavby/akce:

Výstavba PZS P1815 v km 57,572 trati Rakovník - Bečov n. T.

Označení (S-kód): S 632000128
Označení zhotovitele: 120117
Název části: Silnoproudá technologie
Označení části: D.2.3
Název objektu: **Přípojka NN**
Označení objektu/komplexu: **SO 11-86-01**
Název přílohy: Vytyčovací výkres
Název dílčí části přílohy:
Číslo přílohy: **2 105**
Paré:
Kraj: Karlovarský
Katastrální území: Borek u Štědré [736481], Štědrá [763217]
TUDU: 0521 F1
Stupeň dokumentace: DUSP
Datum zpracování: 01/2022
Formáty: .
Měřítko: .

S-kód: S632000128 _ Stupeň dokumentace: DUSP _ Část: D23XX _ Objekt: SO118601 _ Podobjekt: XX _ Příloha: 2 _ 105 _ Revize: P00

DOKUMENTACI LZE UŽÍVAT POUZE VE SMYSLU PŘÍSLUŠNÉ SMLOUVY O DÍLO. VÝKRES, ČI JEHO ČÁST, MŮŽE BÝT KOPÍROVÁN NEBO JINÝM ZPŮSOBEM ROZŠIŘOVÁN POUZE PO PŘEDCHOZÍM SOUHLASU SAGASTA, s.r.o.